



**КОМИТЕТ ИМУЩЕСТВЕННЫХ ОТНОШЕНИЙ
АДМИНИСТРАЦИИ ПЕРМСКОГО МУНИЦИПАЛЬНОГО ОКРУГА**

РЕШЕНИЕ
о размещении объектов № 195

Пермский край
Пермский округ

02.02.2024

Комитет имущественных отношений администрации Пермского муниципального округа разрешает Акционерному обществу «Газпром газораспределение Пермь» (ИНН 5902183841, ОГРН 1025900512670, почтовый адрес: 614000, г. Пермь, ул. Петропавловская, 43)

размещение объекта «газопровод давлением до 1,2 Мпа, для размещения которого не требуется разрешения на строительство»

на землях муниципальная собственность

на срок 1 год


Местоположение: Пермский край, Пермский муниципальный округ, Сылвенское сельское поселение, д. Мостовая, ул. 3-й Переулок, з/у 3

Приложение: схема предполагаемых к использованию земель или части земельного участка.

Особые условия использования:

1. При размещении объекта учесть параметры ширины проезда улично-дорожной сети, во избежание сужения полосы отвода дороги.
2. Получение разрешения на производство земляных работ.

Заместитель председателя комитета


(подпись, печать)



М.В. Королева

Схема предполагаемых к использованию земель или части земельного участка

Объект: Газопровод давлением до 1,2 Мпа, для размещения которого не требуется разрешения на строительство

Местоположение: расположенных по адресу: Пермский край, м.о. Пермский, с/пос. Сылвенское, д. Мостовая, ул. 3-й Переулок, з/у 3

Площадь земель или части земельного участка, кв.м.: 103

Категория земель: земли населенных пунктов

Вид разрешенного использования: -

Описание границ смежных землепользователей:

От точки н1 до точки н2 - земельный участок с кадастровым номером 59:32:1940001:1191

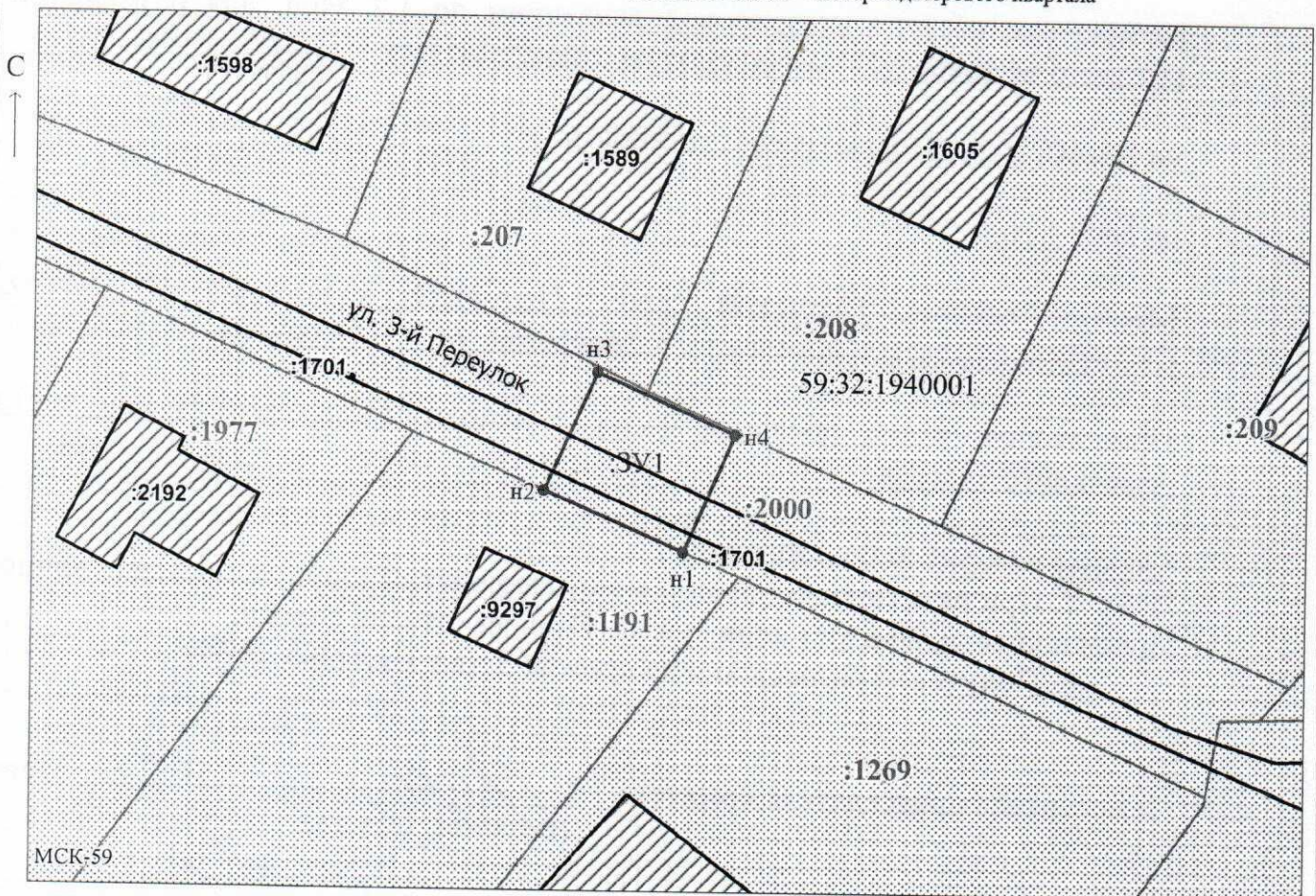
От точки н2 до точки н1 - земельный участок с кадастровым номером 59:32:1940001:2000

Каталог координат, м

№ точки границы	X	Y
н1	515147.84	2260739.84
н2	515152.18	2260729.63
н3	515160.75	2260733.45
н4	515156.34	2260743.52
н1	515147.84	2260739.84

Условные обозначения:

- предполагаемый участок земель, на которых планируется размещение объекта
- :1187 - границы и номер земельного участка, сведения о которых внесены в ЕГРН
- :1418 - границы и номер объекта капитального строительства, сведения о которых внесены в ЕГРН
- граница кадастрового квартала
- 59:32-6.6531 - зоны с особыми условиями использования территории, сведения о которых внесены в ЕГРН
- :3У1 - обозначение запрашиваемого земельного участка
- н1 - характерная точка границ земель или части земельного участка
- 59:32:1940001 - номер кадастрового квартала



Заявитель: _____ / Егорова И.В.
 (подпись, расшифровка подписи)
 МП
 (для юридических лиц
 и индивидуальных предпринимателей)

Масштаб 1:500